


Gemeinde Holdorf

Vorhabenbezogener Bebauungsplan Nr. 52 "Hofstelle Strunk" im Ortsteil Fladderlohausen

Teil B: Vorhaben- und Erschließungsplan

M. 1 : 1.000

Gemarkung Holdorf
Flur 36

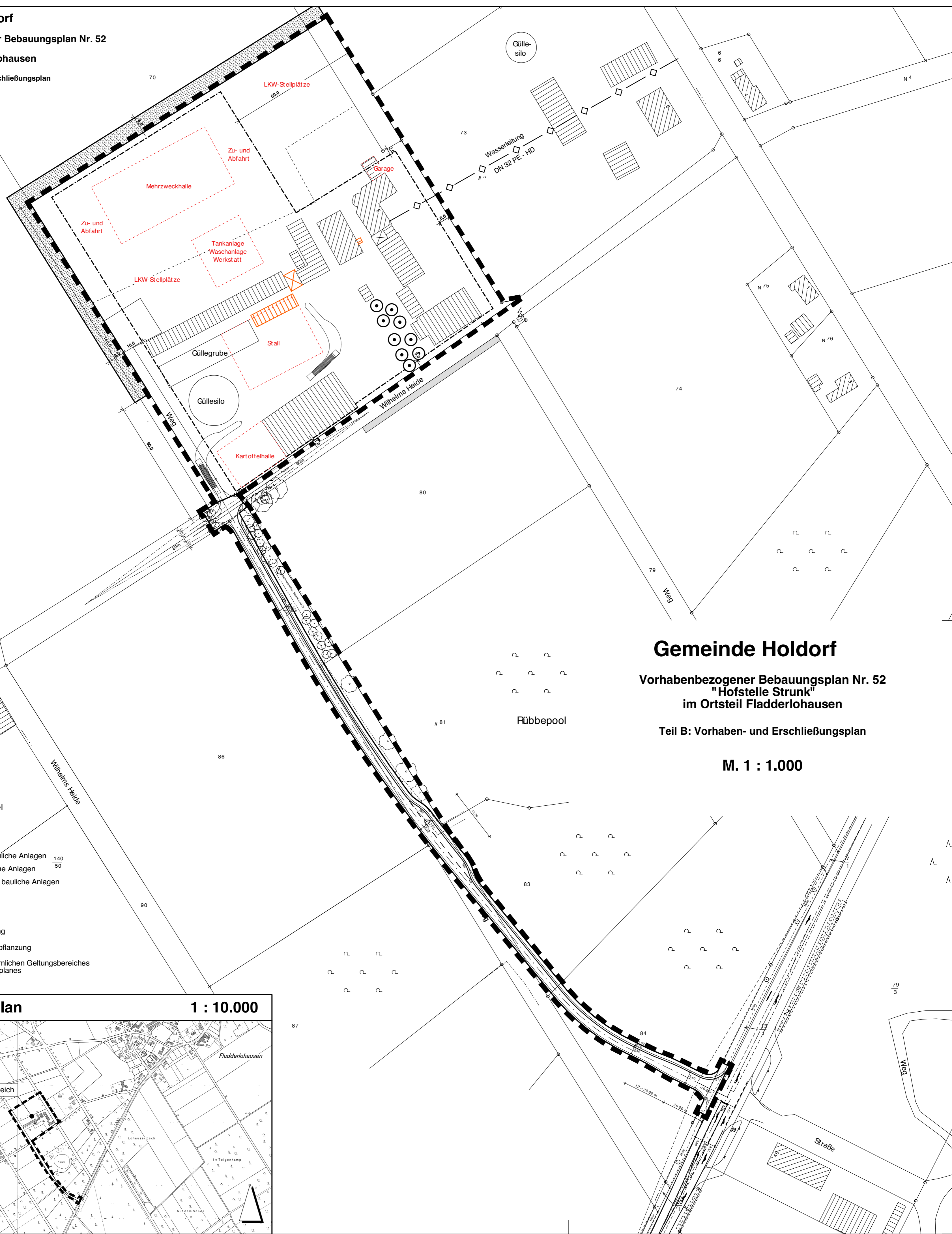
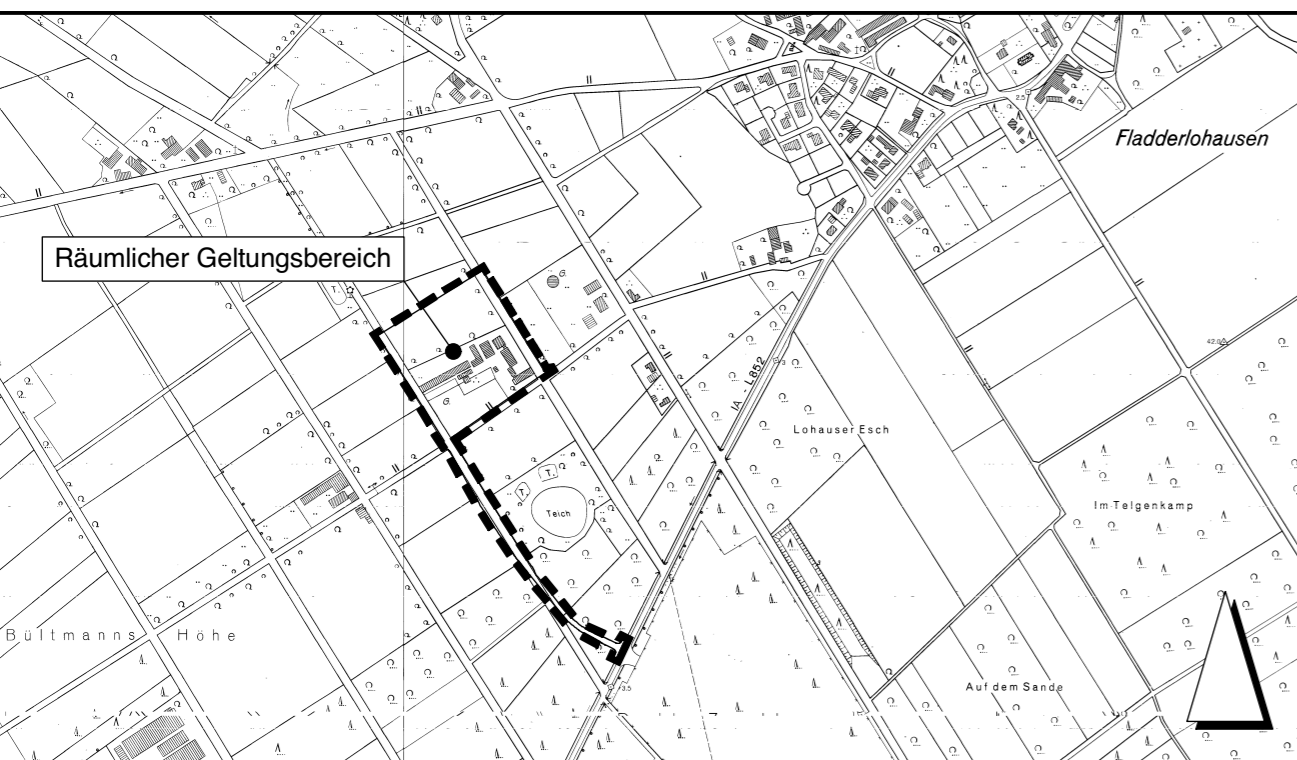


Fuhrenkamp

Vorhabenträger
Fa. Strunk Agrarhandel
49451 Holdorf

- Legende**
- vorhandene bauliche Anlagen 140
 - - - geplante bauliche Anlagen 50
 - zu beseitigende bauliche Anlagen
 - - - Baugrenze
 - ⊙ Baumstandorte
 - ▨ Randbepflanzung
 - ▨ Ergänzende Bepflanzung
 - ▬ Grenze des räumlichen Geltungsbereiches des Bebauungsplanes

Übersichtsplan 1 : 10.000



Gemeinde Holdorf

Vorhabenbezogener Bebauungsplan Nr. 52 "Hofstelle Strunk" im Ortsteil Fladderlohausen

Teil B: Vorhaben- und Erschließungsplan

M. 1 : 1.000

79
3